

Magistratsabteilung III

Stadtplanung, Mobilität und Integration

SachbearbeiterIn DIⁱⁿ(FH) Claudia Wicht, DW 4102

Ort, Datum Innsbruck, 12.07.2024

Es wird gemäß § 66 Abs. 2 Tiroler Raumordnungsgesetz 2022 - TROG 2022, LGBl. Nr. 43, kundgemacht, dass der Gemeinderat der Landeshauptstadt Innsbruck in seiner Sitzung vom 11.07.2024 unter Pkt. 12 folgende Bebauungspläne bzw. die Änderung folgender Bebauungspläne gemäß § 66 Abs. 2 TROG 2022 beschlossen hat:

Maglbk/72331/SP-BB-HW/1

Bebauungsplan Nr. HW-B34, Hötting West, Bereich Campus Technikerstraße (als Änderung der Bebauungspläne 23/u, 23/u2, 23/u3 und HW-B25) gem. § 56 Abs. 1 TROG 2022

Maglbk/73359/SP-BB-HW/1

Ergänzender Bebauungsplan Nr. HW-B34/1, Hötting West, Bereich Campus Technikerstraße gem. § 56 Abs. 2 TROG 2022

Maglbk/71371/SP-BB-HA /1

Bebauungsplan Nr. HA-B50, Höttinger Au, Bereich Rehgassee 4 - 12 (als Änderung des Allgemeinen Bebauungsplanes HA-B7 und des Ergänzenden Bebauungsplanes Nr. HAB7/1) gemäß § 56 Abs. 1 TROG 2022

Maglbk/66073/SP-BB-IN/1

Bebauungsplan und Ergänzender Bebauungsplan Nr. IN-B72, Innenstadt, Bereich Kaiserjägerstraße 6, Kapuzinerklosterareal (als Änderung des Bebauungsplanes IN-B4) gemäß § 56 Abs. 1 und 2 TROG 2022

Maglbk/73302/SP-BB-PR/1

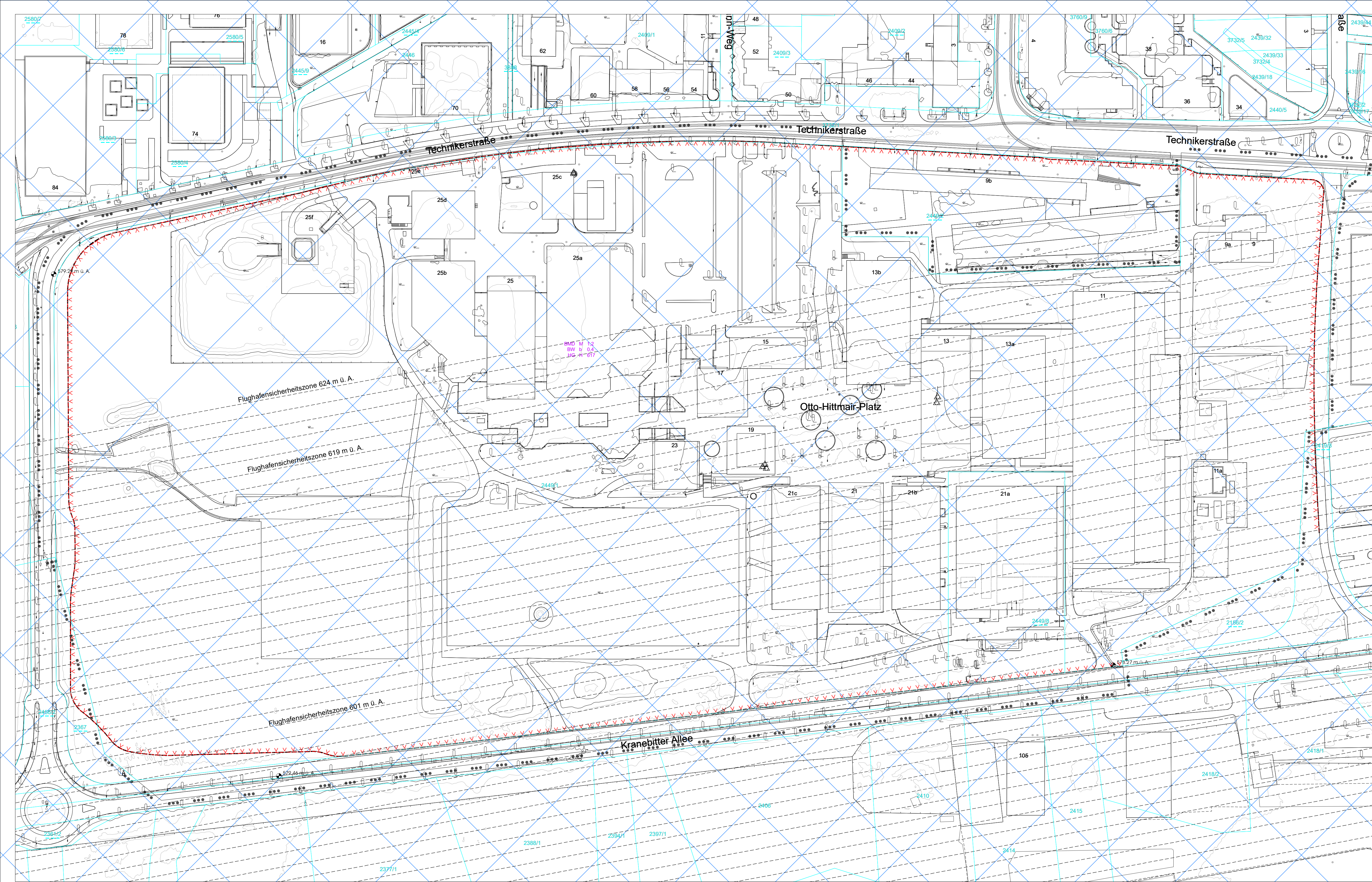
Bebauungsplan und Ergänzender Bebauungsplan Nr. PR-B48, Pradl, Bereich Sillufer 3, gemäß § 56 Abs. 1 und 2 TROG 2022

Die Bebauungspläne treten gemäß § 66 Abs. 2 TROG 2022 mit Ablauf der Kundmachungsfrist in Kraft, das ist nach Ablauf von zwei Wochen (15.07.2024 – 29.07.2024) nach dem Anschlag dieser Kundmachung an der Amtstafel der Landeshauptstadt Innsbruck am **30.07.2024**.

Die Bebauungspläne liegen gemäß § 66 Abs. 6 TROG 2022 während der Amtsstunden im Stadtmagistrat Innsbruck, Magistratsabteilung III / Stadtplanung, 4. Stock und online an der Amtstafel (<https://www.innsbruck.gv.at/amtstafel>) zur allgemeinen Einsicht auf.

Für den Gemeinderat
Dr. Robert Schöpf
Baudirektor





ZEICHENERKLÄRUNG

BEBAUUNGSPLAN

- PLANUNGSBEREICH**
 ●●●●● Abgrenzung Planungsbereich
- FLUCHTLINIEN**
 - - - - § 58 Straßentuchlinie
 V V V V § 59 Baufuchlinie
- BEBAUUNGSREGELN**
- BAUWEISEN, TBO-MINDESTABSTÄNDE**
 BW b 04 § 60 Besondere Bauweise
 Mindestabstand 0,4 (§ 56 TROG 2022 und § 6 TBO 2022)
- NUTZFLÄCHENBAUDICHTEN**
 BMD M 1,2 § 61 Baumassendichte, Mindestfestlegung
- BAUHÖHENHÖHENLAGE**
 HG H 617 § 62 oberster Gebäudepunkt, absoluter Wert in Metern über Adria, Höchstfestlegung
- 579,29 m u.A.
 Höheninformationspunkt, absoluter Wert in Metern über Adria

KENNTLICHMACHUNGEN

- VERKEHRSINFRASTRUKTUR**
- EINRICHTUNGEN FÜR DEN FLUGVERKEHR**
- Flugplatz Sicherheitszone m u.A. (§ 58 Ivm § 86 LFG)
 Die Höhenfestlegungen der Sicherheitszone des Flughafens gelten gemäß der Sicherheitszonen-Verordnung für den Flughafen Innsbruck idF vom 8. Juli 1982.

Maßstab: 1:1.000
 Zeichnungsnummer: 3765
 Datum: 21.02.2024
 Planverfasser: Stadtmagistrat Innsbruck
 Stadtplanung, Mobilität und Integration

gezeichnet: Mag. Carola Wolf
 bearbeitet: DI Alexa Baumgartner, Johanna Reiner MSc.
 geprüft:

Plangrundlagen: DKM-Quelle: Bundesamt für Eich- und Vermessungswesen (BEV), Ausgangsmaßstab 1:1000, Ausgabedatum Okt. 2023.
 DNSTK-Quelle: Mag. Abt. 11 Allgemeine Verwaltungsdienste / Stadtvermessung und Statistik, Ausgabedatum Feb. 2024.

GEMEINDERATSBESCHLUSS
 Vom Gemeinderat am
 mit MagIbK/ beschlossen.
 Für den Bürgermeister:

Priv.-Doz. DI Dr. Wolfgang Andexlinger
 Amtsleiter Stadtplanung, Mobilität und Integration

ALLGEMEINE EINSICHT
 gem. § 64 TROG 2022
 vom bis

**LANDESREGIERUNG
 ALS AUFSICHTSBEHÖRDE**

**AMT DER TIROLER LANDESREGIERUNG
 ABTEILUNG RAUMORDNUNG - STATISTIK**

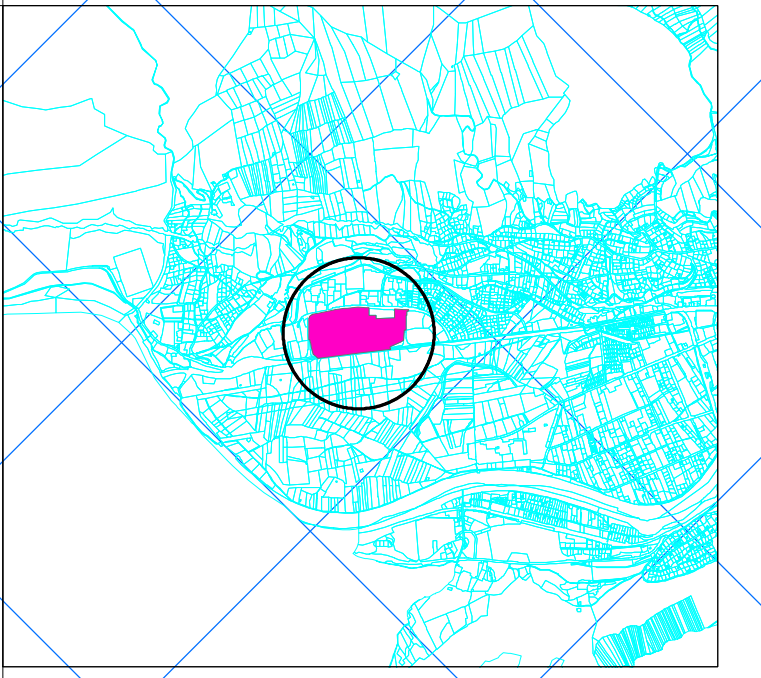
KUNDMACHUNG
 gem. § 66 TROG 2022
 vom bis

Stadtplanung, Mobilität und Integration

BEBAUUNGSPLAN
 gem. § 56 Abs. 1 TROG 2022

**HW-B34
 HÖTTING WEST**

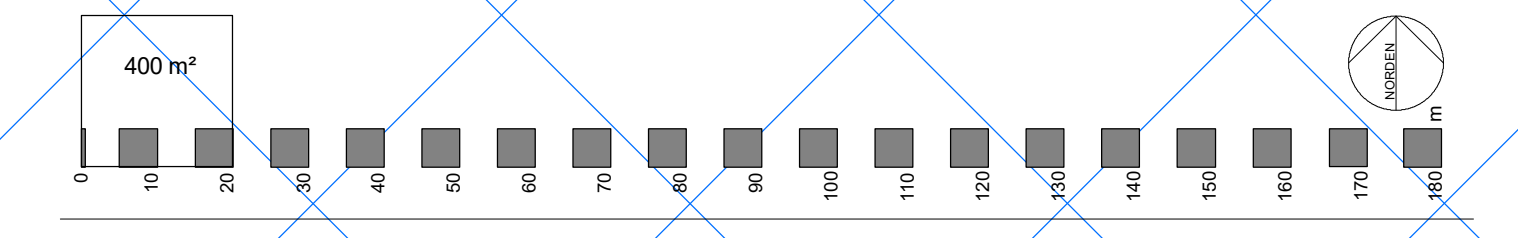
Campus Technikerstraße (als Änderung der Bebauungspläne
 23/u, 23/u2, 23/u3 und HW-B25)

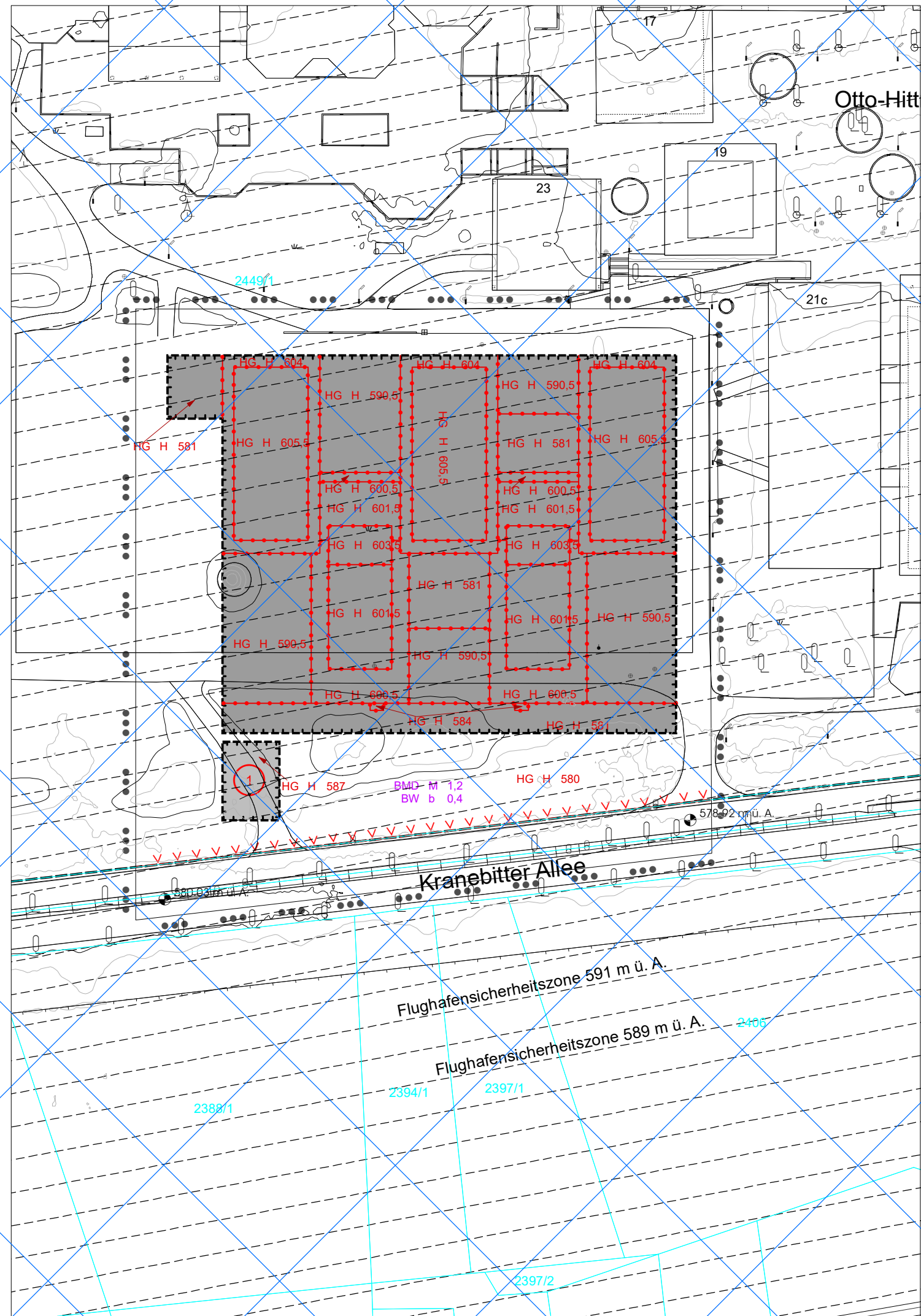


Maßstab des Übersichtsplanes M 1:50.000
 Kennzeichnung des Änderungsbereiches

RECHTSGÜLTIGKEIT
 gem. § 66 TROG 2022 in Kraft getreten am

Mag. Christian Rath-Mitterstaller





ERGÄNZENDER BEBAUUNGSPLAN

- PLANUNGSBEREICH**
 ●●● ●●● Abgrenzung Planungsbereich
- BAUHÖHEN/HÖHENLAGE**
 ●●●●●●●●●● Grenzen unterschiedlicher Bauhöhenfestlegungen
 HG H 605,5 § 62 kleinräumige Bauhöhenfestlegungen für Teile des Planungsgebiets, oberster Gebäudepunkt, absoluter Wert in Metern über Adria, Höchstfestlegung
 ● 580,03 m ü.A. Höheninformationspunkt, absoluter Wert in Metern über Adria
- SITUIERUNG DER GEBÄUDE**
 ■ § 60 Gebäudesituierung - Höchstausmaß Hauptgebäude
 ■ ① § 60 Situierung Nebengebäude - Höchstausmaß
 1 ... Trafogebäude, Stickstoff Tanks, Netzersatzanlagen

KENNTLICHMACHUNGEN

- VERKEHRSINFRASTRUKTUR**
 ■ Flughafen-Sicherheitszone m ü.A. (§ 58 IVm § 86 LFG)
 Die Höhenfestlegungen der Sicherheitszone des Flughafens gelten gemäß der Sicherheitszonen-Verordnung für den Flughafen Innsbruck idGF vom 8. Juli 1982.

ZUSATZINFORMATION AUS DEM BEBAUUNGSPLAN HW-B34

- FLÜCHTLINIEN**
 - - - § 58 Straßenfluchtlinie
 V V V V V § 59 Baufluchtlinie
- BEBAUUNGSREGELN**
BAUWEISEN, TBO-MINDESTABSTÄNDE
 BW b 0,4 § 60 Besondere Bauweise Mindestabstand 0.4 (§ 56 TROG 2022 und § 6 TBO 2022)
- NUTZFLÄCHEN/BAUDICHTEN**
 BMD M 1,2 § 61 Baumassendichte, Mindestfestlegung

Maßstab: 1:1 000
 Zeichnungsnummer: 5800
 Datum: 21.02.2024
 Planverfasser: Stadtmagistrat Innsbruck/
 Stadtplanung, Mobilität und Integration

gezeichnet: Mag. Carola Wolf
 bearbeitet: DI Alexa Baumgartner, Johanna Rainer MSc.
 geprüft:

Plangrundlagen: DKM-Quelle: Bundesamt für Eich- und Vermessungswesen (BEV), Ausgangsmassstab 1:1000, Ausgabedatum Okt. 2023;
 DNSTK-Quelle: Mag.Abt. 1/ Allgemeine Verwaltungsdienste / Stadtmessung und Statistik, Ausgabedatum Feb. 2024,

GEMEINDERATSBESCHLUSS

Vom Gemeinderat am
 mit MagIbk/ beschlossenen.
 Für den Bürgermeister:

Priv.-Doz. DI Dr. Wolfgang Andexlinger
 Amtsleiter Stadtplanung, Mobilität und Integration

ALLGEMEINE EINSICHT

gem. § 64 TROG 2022
 vom bis

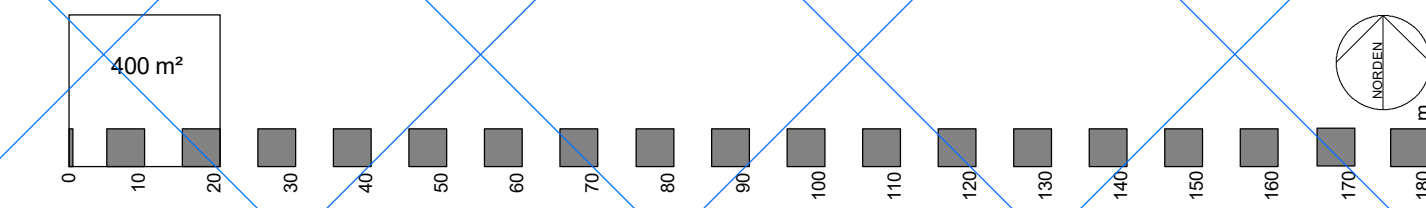
LANDESREGIERUNG ALS AUFSICHTSBEHÖRDE

AMT DER TIROLER LANDESREGIERUNG ABTEILUNG RAUMORDNUNG - STATISTIK

KÜNDMACHUNG

gem. § 66 TROG 2022
 vom bis

Stadtplanung, Mobilität und Integration

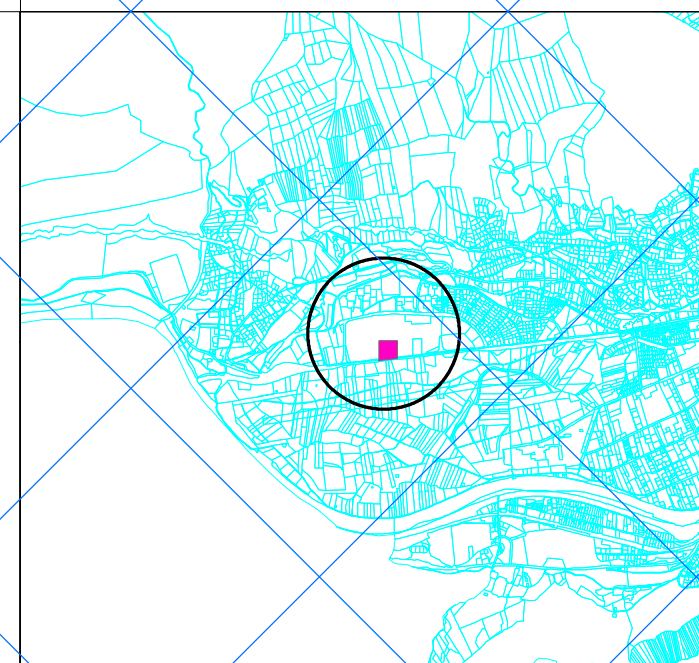


ERGÄNZENDER BEBAUUNGSPLAN

gem. § 56 Abs. 2 TROG 2022

HW-B34/1 HÖTTING WEST

Campus Technikerstraße

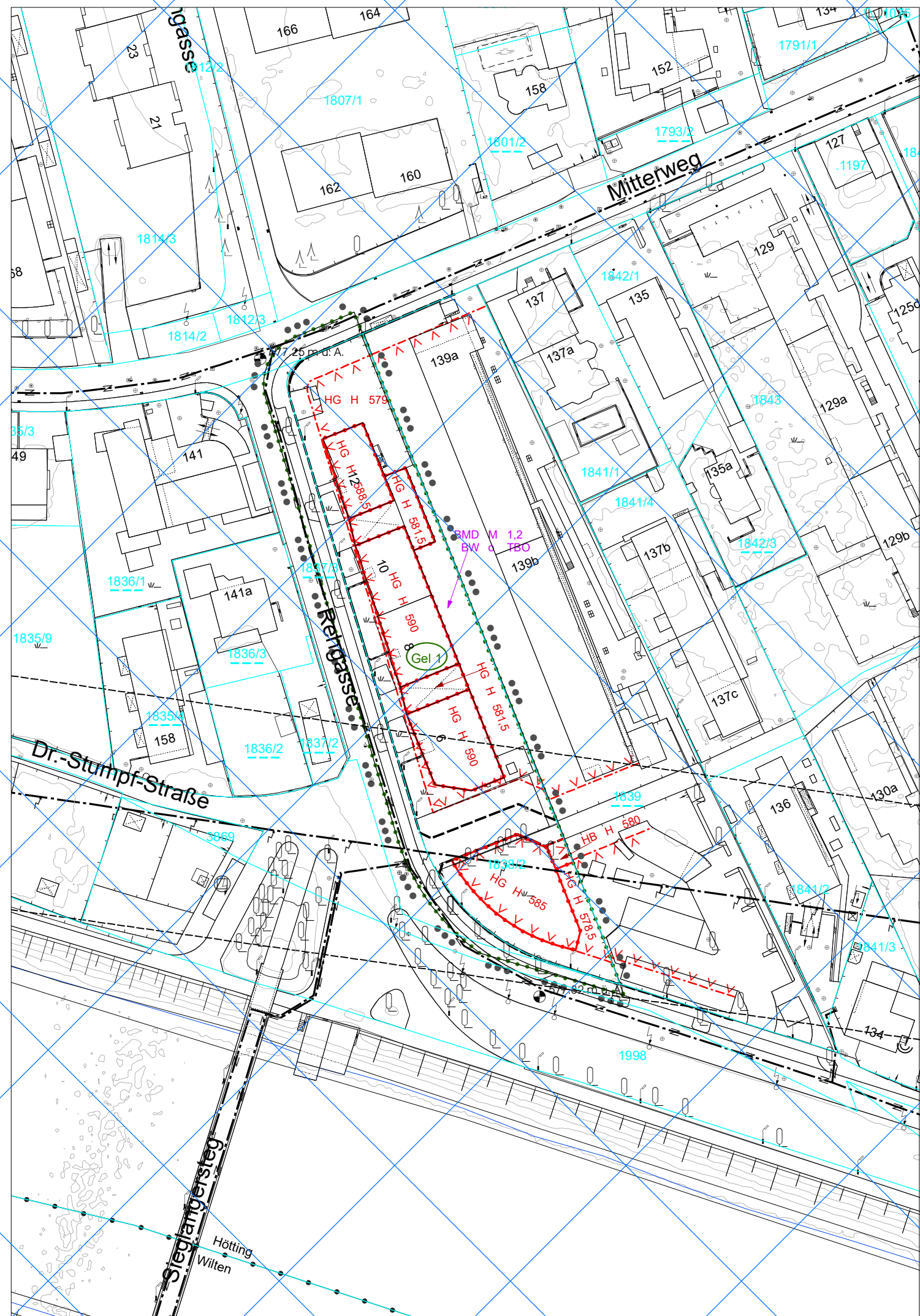


Maßstab des Übersichtsplanes M 1:50.000
 Kennzeichnung des Änderungsbereiches

RECHTSGÜLTIGKEIT

gem. § 66 TROG 2022 in Kraft getreten am

Mag. Christian Rath-Mitterstiller



ZEICHENERKLÄRUNG BEBAUUNGSPLAN

- PLANUNGSBEREICH**
 ●●● ●●● Abgrenzung Planungsbereich
- FLUCHTLINIEN**
 - - - § 58 Straßenfluchtlinie
 - - - § 59 Baufluchtlinie
- BEBAUUNGSREGELN**
- BAUWEISEN, TBO-MINDESTABSTÄNDE**
 BW o TBO § 60 Offene Bauweise
 § 60 Mindestabstand lt. TBO 2022 § 6
- NUTZFLÄCHEN/BAUDICHTEN**
 BMD M 1,2 § 61 Baumassendichte, Mindestfestlegung
- BAUHÖHEN/HÖHENLAGE**
- · — · — · — Grenzen unterschiedlicher Bauhöhenfestlegungen
- HG H 580 § 62 kleinräumige Bauhöhenfestlegungen für Teile des Planungsgebietes, oberster Gebäudepunkt, absoluter Wert in Metern über Adria, Höchstfestlegung
- HB H 581,5 § 62 kleinräumige Bauhöhenfestlegungen für Teile des Planungsgebietes, oberster Punkt sonstiger baulichen Anlagen, absoluter Wert in Metern über Adria, Höchstfestlegung
- 577,82 m ü.A. Höheninformationspunkt, absoluter Wert in Metern über Adria
- GELÄNDEVERÄNDERUNGEN**
 Gel 1 § 56 Geländeänderungen eingeschränkt zulässig
 1 ... Beschränkt zulässige Geländeänderungen (maximale Aufschüttung bzw. Abgrabungen) von maximal 1,0 m.
- KENNTLICHMACHUNGEN**
- VERKEHRSINFRASTRUKTUR**
- EINRICHTUNGEN FÜR DEN FLUGVERKEHR**
 Flugplatz Sicherheitszone m ü.A. (§ 58 IVm § 86 LFG)
 Die Höhenfestlegungen der Sicherheitszone des Flughafens gelten gemäß der Sicherheitszonen-Verordnung für den Flughafen Innsbruck idgF vom 8. Juli 1982.
- ENERGIEVERSORGUNGSANLAGEN**
 TIWAG Hochspannungsleitungen 110-KV mit Schutzbereich, Gefährdungsbereich oder Servitutsstreifen (§ 4 TEG § 2 Tir. Starkstromwegesetz 1969, § 2 Tir. Starkstromwegesetz 1968 od. § 43 EISBG) und ggf. Achtungsabstand (APG-Leitungen)

Maßstab: 1:1 000
 Zeichnungsnummer: 5792
 Datum: 21.02.2024
 Planverfasser: Stadtmagistrat Innsbruck/
 Stadtplanung, Mobilität und Integration

gezeichnet: Mag. Carola Wolf
 bearbeitet: DI Ingrid Pock
 geprüft:

Plangrundlagen: DKM-Quelle: Bundesamt für Eich- und Vermessungswesen (BEV), Ausgangsmassstab 1:1000, Ausgabedatum Okt. 2023;
 DNSTK-Quelle: Mag.Abt. 1 / Allgemeine Verwaltungsdienste / Stadtvermessung und Statistik, Ausgabedatum Feb. 2024.

GEMEINDERATSBESCHLUSS

Vom Gemeinderat am
 mit MagIbk/ beschlossenen.
 Für den Bürgermeister:

Dr. Robert Schöpf
 Baudirektor

ALLGEMEINE EINSICHT

gem. § 64 TROG 2022
 vom bis

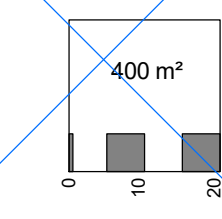
LANDESREGIERUNG ALS AUFSICHTSBEHÖRDE

AMT DER TIROLER LANDESREGIERUNG ABTEILUNG RAUMORDNUNG - STATISTIK

KÜNDMACHUNG

gem. § 66 TROG 2022
 vom bis

Stadtplanung, Mobilität und Integration

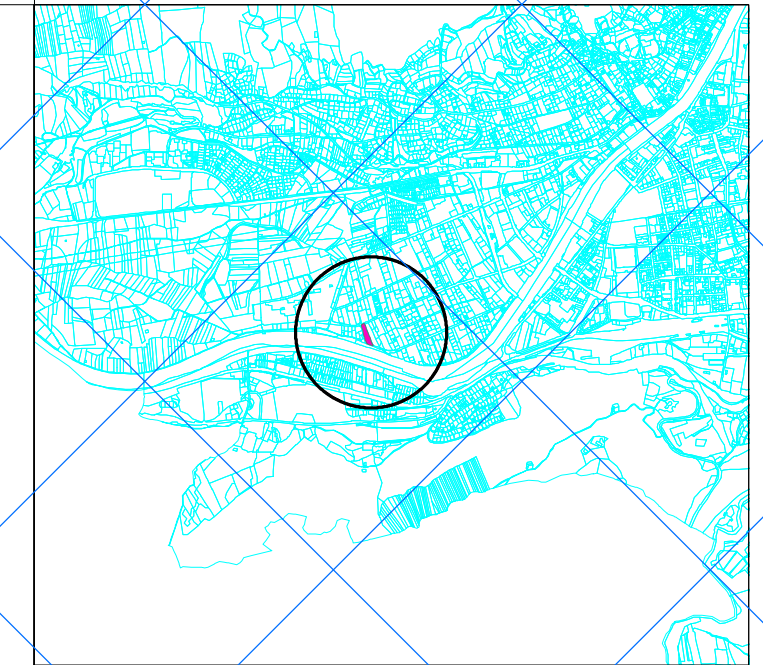


BEBAUUNGSPLAN

gem. § 56 Abs. 1 TROG 2022

HA-B50 HÖTTINGER AU

Rehgasse 4 - 12 (als Änderung des Allgemeinen Bebauungsplanes
 HA-B7 und des Ergänzenden Bebauungsplanes Nr. HA-B7/1)

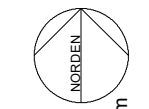


Maßstab des Übersichtsplanes M 1:50.000
 Kennzeichnung des Änderungsbereiches

RECHTSGÜLTIGKEIT

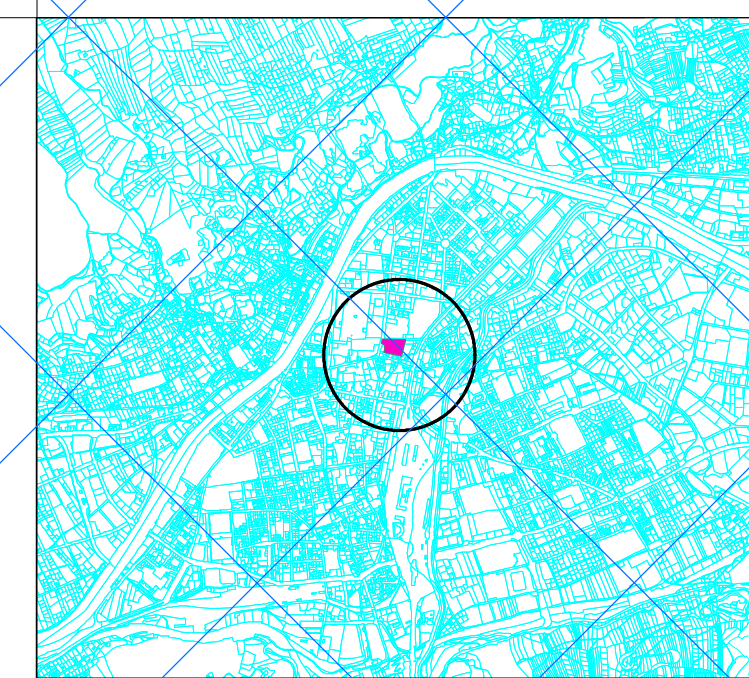
gem. § 66 TROG 2022 in Kraft getreten am

Mag. Christian Rath-Mitterstiller



BEBAUUNGSPLAN UND ERGÄNZENDER BEBAUUNGSPLAN
gem. § 56 Abs. 1 und Abs. 2 TROG 2022

IN-B72 INNENSTADT
Kapuzinerklosterareal Kaiserjägerstraße 6 (als Änderung des Bebauungsplanes IN-B4)



Maßstab des Übersichtsplanes M 1:50.000
Kernzeichnung des Änderungsbereiches

RECHTSGÜLTIGKEIT
gem. § 66 TROG 2022 in Kraft getreten am

Mag. Christian Rath-Mitterstiller

GEMEINDERATSBESCHLUSS
Vom Gemeinderat am
mit Maglbk/ beschlossen.
Für den Bürgermeister:

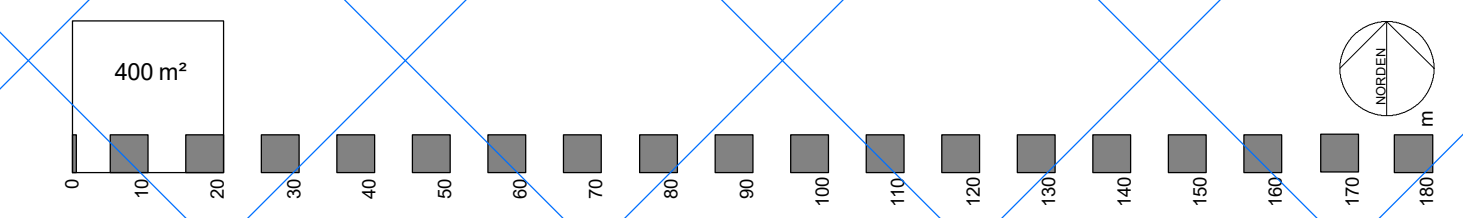
Dr. Robert Schöpf
Baudirektor
ALLGEMEINE EINSICHT
gem. § 64 TROG 2022
vom bis

LANDESREGIERUNG ALS AUFSICHTSBEHÖRDE

AMT DER TIROLER LANDESREGIERUNG ABTEILUNG RAUMORDNUNG - STATISTIK

KUNDMACHUNG
gem. § 66 TROG 2022
vom bis

Stadtplanung, Mobilität und Integration



ERGÄNZENDER BEBAUUNGSPLAN (Gilt nur im Bereich des ergänzenden Bebauungsplanes.)

- PLANUNGSBEREICH**
●●● ●●● Abgrenzung Planungsbereich
- SITUIERUNG DER GEBÄUDE**
 § 60 Gebäude Situierung - Höchstmaß Hauptgebäude
 § 60 Gebäude Situierung - Teilbereich, in dem ausschließlich bestimmte Gebäudebestandteile zulässig sind
 1 ...Pergola
- KOMBINIERTE FESTLEGUNGEN**
 § 60 zwingende Hauptfirstrichtung für Gebäude oder Gebäudeteil
- BAUHÖHEN/HÖHENLAGE**
 HG H 592 § 62 Kleinräumige Bauhöhenfestlegungen für Teile des Planungsgebiets, oberster Gebäudepunkt, absoluter Wert in Metern über Adria, Höchstfestlegung
 WAtr H 596 § 62 Kleinräumige Bauhöhenfestlegungen für Teile des Planungsgebiets, oberer Wandabschluss, traufseitig, absoluter Wert in Metern über Adria, Höchstfestlegung
 WAsüd H 583 § 62 Kleinräumige Bauhöhenfestlegungen für Teile des Planungsgebiets, oberer Wandabschluss, südseitig, absoluter Wert in Metern über Adria, Höchstfestlegung
 WA H 585,5 § 62 Kleinräumige Bauhöhenfestlegungen für Teile des Planungsgebiets, oberer Wandabschluss, absoluter Wert in Metern über Adria, Höchstfestlegung
 WAst H 584,5 § 62 Kleinräumige Bauhöhenfestlegungen für Teile des Planungsgebiets, oberer Wandabschluss, straßenseitig, absoluter Wert in Metern über Adria, Höchstfestlegung
 ● 576,82 m ü.A. Höheninformationspunkt, absoluter Wert in Metern über Adria

KENNTLICHMACHUNGEN

- VERKEHRSINFRASTRUKTUR**
EINRICHTUNGEN FÜR DEN FLUGVERKEHR
 Flughafen Sicherheitszone m ü.A. (§ 58, IVm § 86 LFG)
Die Höhenfestlegungen der Sicherheitszone des Flughafens gelten gemäß der Sicherheitszonen-Verordnung für den Flughafen Innsbruck idgV vom 8. Juli 1982.
- DENKMAL- UND ORTSBILDSCHUTZ**
DENKMALSCHUTZ
 Denkmalgeschütztes Objekt (§ 1 DMSG)
- ORTSBILDSCHUTZ**
 Schutzzone (§ 10 SOG 2021)

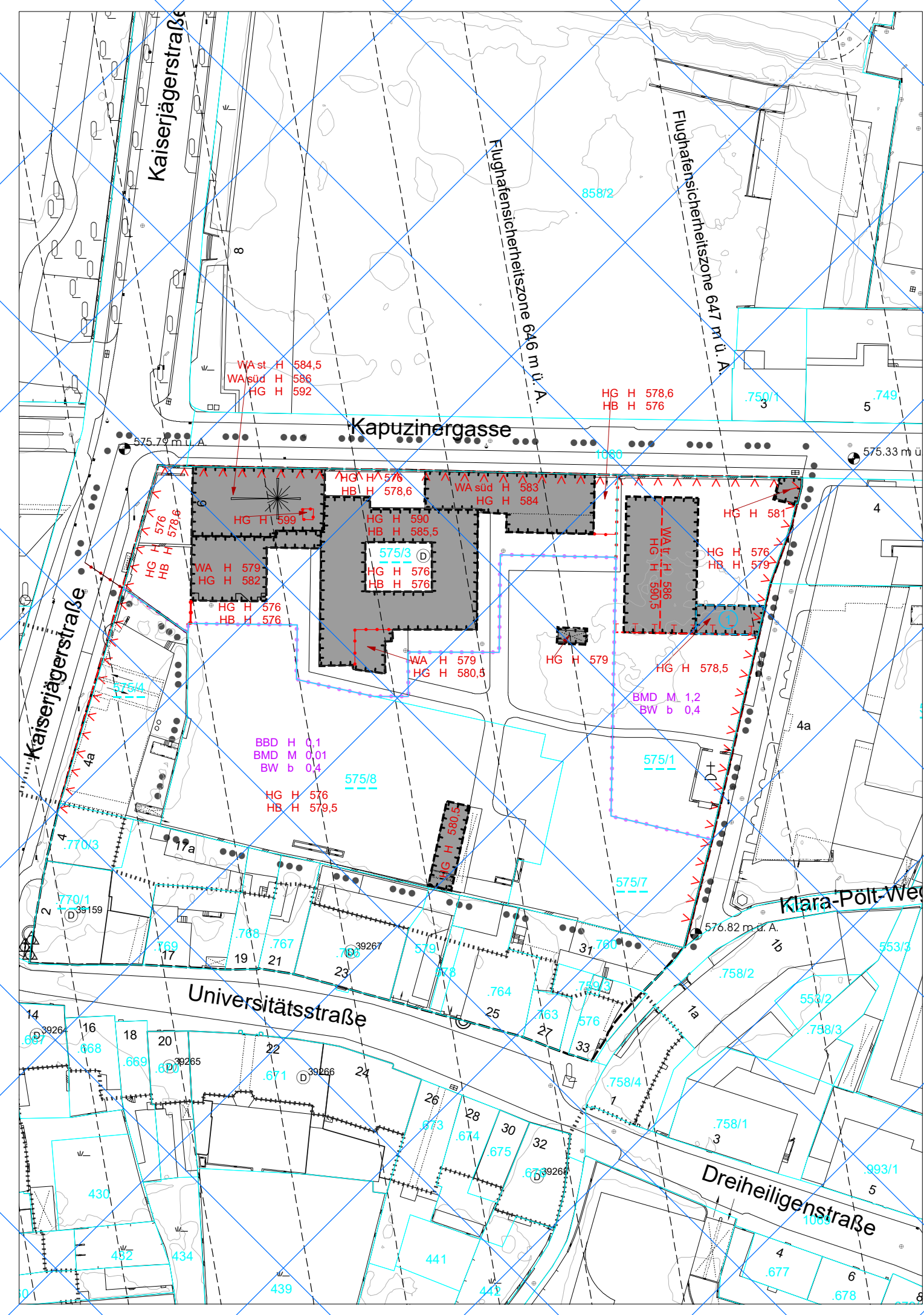
Maßstab: 1:1 000
 Zeichnungsnummer: 5779
 Datum: 09.11.2023
 Planverfasser: Stadtmagistrat Innsbruck/
 Stadtplanung, Mobilität und Integration

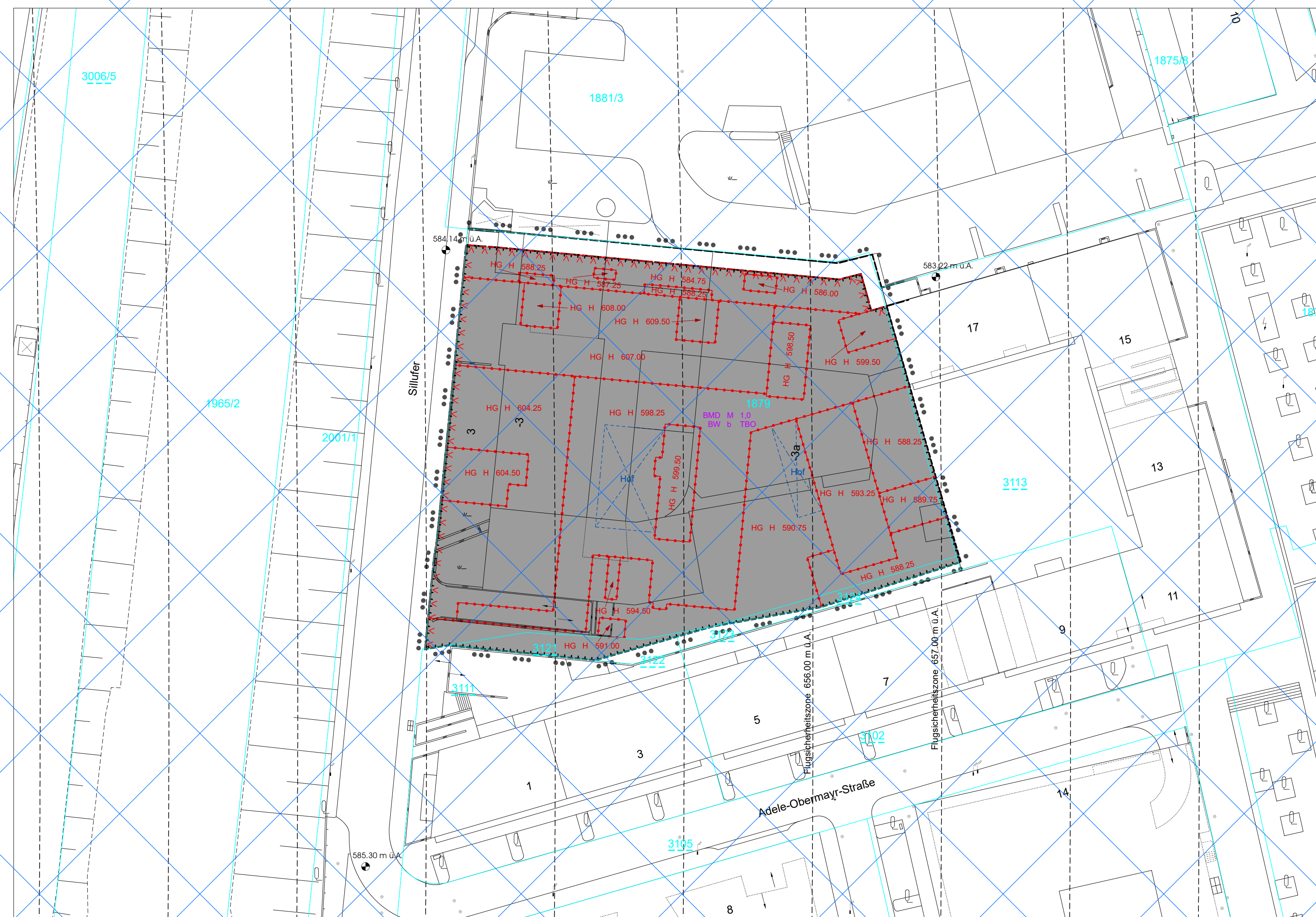
gezeichnet: Mag. Carola Wolf
 bearbeitet: DI Irene Zelger
 geprüft:

Plangrundlagen: DKM-Quelle: Bundesamt für Eich- und Vermessungswesen (BEV), Ausgangsmaßstab 1:1000, Ausgabedatum April 2023;
 DNSTK-Quelle: Mag. Abt. 1 / Allgemeine Servicedienste / GIS und Stadtvermessung, Ausgabedatum Nov. 2023;

ZEICHENERKLÄRUNG
BEBAUUNGSPLAN

- PLANUNGSBEREICH**
●●● ●●● Abgrenzung Planungsbereich
 ●●● ●●● Abgrenzung verschiedener Festlegungen innerhalb des Planungsbereiches
- FLUCHTLINIEN**
 § 58 Straßenfluchtlinie (Gilt im Bereich von Landesstraßen nur als Darstellung der Straßenbegrenzung)
 § 59 Baufluchtlinie
 § 59 Baugrenzlinie
- BEBAUUNGSREGELN**
BAUWEISEN, TBO-MINDESTABSTÄNDE
 BW b 0,4 § 60 Besondere Bauweise
 Mindestabstand 0,4 (§ 56 TROG 2022 und § 6 TBO 2022)
- NUTZFLÄCHEN/BAUDICHTEN**
 BMD M 1,2 § 61 Baumassendichte, Mindestfestlegung
 BBD H 0,1 § 61 Bebauungsdichte oberirdisch, Höchstfestlegung
- BAUHÖHEN/HÖHENLAGE**
 HG H 592 § 62 Kleinräumige Bauhöhenfestlegungen für Teile des Planungsgebiets, oberster Gebäudepunkt, absoluter Wert in Metern über Adria, Höchstfestlegung
 HB H 578,6 § 62 Kleinräumige Bauhöhenfestlegungen für Teile des Planungsgebiets, oberster Punkt sonstiger baulichen Anlagen, absoluter Wert in Metern über Adria, Höchstfestlegung
 WAtr H 586 § 62 Kleinräumige Bauhöhenfestlegungen für Teile des Planungsgebiets, oberer Wandabschluss, traufseitig, absoluter Wert in Metern über Adria, Höchstfestlegung
 WAsüd H 583 § 62 Kleinräumige Bauhöhenfestlegungen für Teile des Planungsgebiets, oberer Wandabschluss, südseitig, absoluter Wert in Metern über Adria, Höchstfestlegung
 WA H 585,5 § 62 Kleinräumige Bauhöhenfestlegungen für Teile des Planungsgebiets, oberer Wandabschluss, absoluter Wert in Metern über Adria, Höchstfestlegung
 WAst H 584,5 § 62 Kleinräumige Bauhöhenfestlegungen für Teile des Planungsgebiets, oberer Wandabschluss, straßenseitig, absoluter Wert in Metern über Adria, Höchstfestlegung
 ● 576,82 m ü.A. Höheninformationspunkt, absoluter Wert in Metern über Adria





ZEICHENERKLÄRUNG

BEBAUUNGSPLAN

PLANUNGSBEREICH
 ●●●●● Abgrenzung Planungsbereich

FLUCHTLINIEN
 - - - - - § 58 Straßenfluchtlinie
 V V V V V § 59 Baufuchtlinie

BEBAUUNGSREGELN
 BAUWEISEN, TBO-MINDESTABSTÄNDE
 BW TBO § 60 Besondere Bauweise § 60 Mindestabstand lt. TBO 2022 § 6

NUTZFLÄCHEN/BAUDICHTEN
 BMD M 1,0 § 61 Baumassendichte, Mindestfestlegung

BAUHÖHEN/HÖHENLAGE
 HG H 588.25 § 62 Kleinräumige Bauhöhenfestlegungen für Teile des Planungsgebiets, oberster Gebäudepunkt, absoluter Wert in Metern über Adria, Höchstfestlegung
 Höheninformationspunkt, absoluter Wert in Metern über Adria

ERGÄNZENDER BEBAUUNGSPLAN

PLANUNGSBEREICH
 ●●●●● Abgrenzung Planungsbereich

BAUHÖHEN/HÖHENLAGE
 HG H 588.25 § 62 Kleinräumige Bauhöhenfestlegungen für Teile des Planungsgebiets, oberster Gebäudepunkt, absoluter Wert in Metern über Adria, Höchstfestlegung
 Höheninformationspunkt, absoluter Wert in Metern über Adria

SITUIERUNG DER GEBÄUDE
 § 60 Gebäudesituierung - Höchstausmaß Hauptgebäude

KOMBINIERTE FESTLEGUNGEN
 § 62 höchstzulässige Höhe für ein Gebäude oder einen Gebäudeteil

KENNTLICHMACHUNGEN

VERKEHRSINFRASTRUKTUR

EINRICHTUNGEN FÜR DEN FLUGVERKEHR
 § 58 Flughafen § 86 LFG
 Die Höhenfestlegungen der Sicherheitszone des Flughafens gelten gemäß der Sicherheitszonen-Verordnung für den Flughafen Innsbruck-IdgF vom 8. Juli 1982.

Maßstab: 1:500
 Zeichnungsnummer: 5796
 Datum: 05.03.2024
 Planverfasser: Stadtmagistrat Innsbruck/
 Stadtplanung, Mobilität und Integration

gezeichnet: Daniela Senn
 bearbeitet: DI Hans Peter Sailer
 geprüft:

Plangrundlagen:
 DKM-Quelle: Bundesamt für Eich- und Vermessungswesen (BEV), Ausgangsmaßstab 1:1000, Ausgabedatum Oktober 2023;
 DNSTK-Quelle: Mag. Abt. 1 / Allgemeine Verwaltungsdienste / Stadtvermessung und Statistik, Ausgabedatum Juni 2023.

GEMEINDERATSBESCHLUSS

Vom Gemeinderat am
 mit MagBk/73302/SP-BB-PR/1 beschlossen.
 Für den Bürgermeister:

Priv.-Doz. DI Dr. Wolfgang Andexinger
 Amtsleiter Stadtplanung, Mobilität und Integration

ALLGEMEINE EINSICHT

gem. § 64 TROG 2022
 vom bis

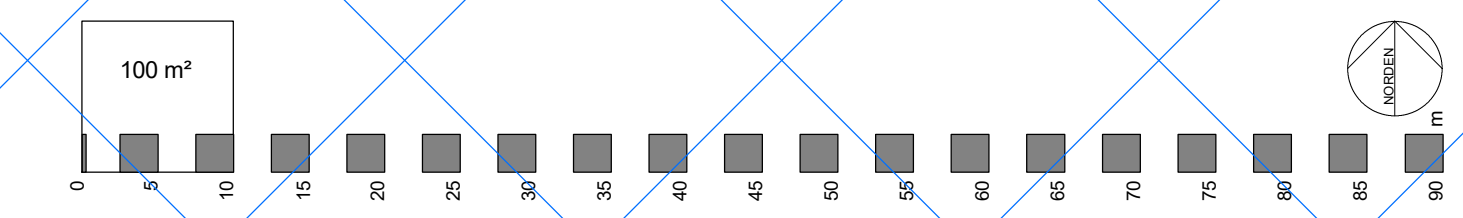
**LANDESREGIERUNG
 ALS AUFSICHTSBEHÖRDE**

**AMT DER TIROLER LANDESREGIERUNG
 ABTEILUNG RAUMORDNUNG - STATISTIK**

KUNDMACHUNG

gem. § 66 TROG 2022
 vom bis

Stadtplanung, Mobilität und Integration

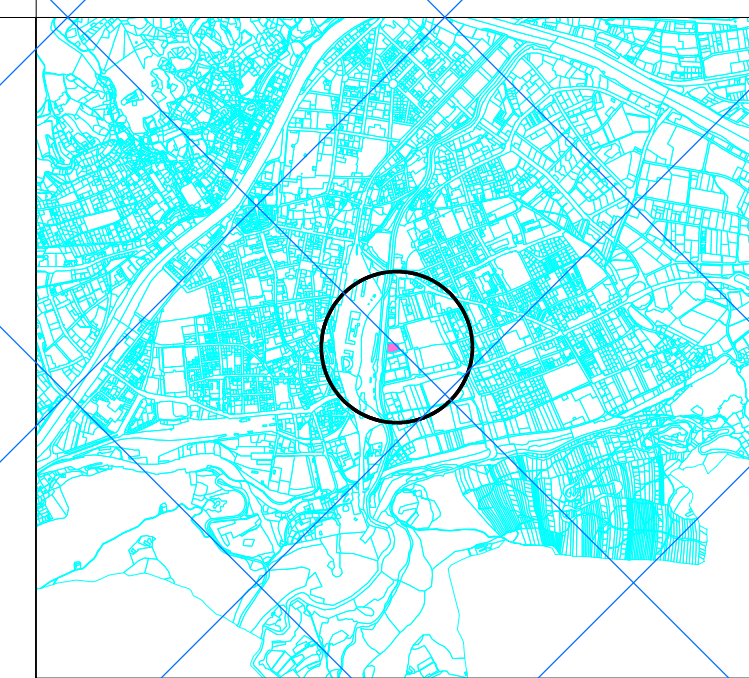


**BEBAUUNGSPLAN UND
 ERGÄNZENDER
 BEBAUUNGSPLAN**

gem. § 56 Abs. 1 und Abs. 2 TROG 2022

**PR-B48
 PRADL**

Bereich Sillufer 3



Maßstab des Übersichtsplanes M 1:50.000
 Kernzeichnung des Änderungsbereiches

RECHTSGÜLTIGKEIT

gem. § 66 TROG 2022 in Kraft getreten am

Mag. Christian Rath-Mitterstiller