

VERORDNUNG
(Gemeinderatsbeschluss vom 23.01.2025)

Verordnung, mit der die Verordnung des Gemeinderates der Landeshauptstadt Innsbruck über die Erhebung einer Abgabe für das Parken von mehrspurigen Kraftfahrzeugen (Innsbrucker Parkabgabeverordnung 2014 - IPAbgVO 2014), Gemeinderatsbeschluss vom 21.11.2013, geändert wird:

Artikel I

Die Verordnung des Gemeinderates der Landeshauptstadt Innsbruck über die Erhebung einer Abgabe für das Parken von mehrspurigen Kraftfahrzeugen (Innsbrucker Parkabgabeverordnung 2014 - IPAbgVO 2014), Gemeinderatsbeschluss vom 21.11.2013, zuletzt geändert durch Gemeinderatsbeschluss vom 30.04.2024, wird nach Anhörung des Straßenverwalters wie folgt geändert:

ANLAGE I

Abgabepflichtige Kurzparkzonen im Sinn des § 1 Abs. 1 lit. a sind alle Kurzparkzonen innerhalb der durch die planlich dargestellten Bereiche einschließlich der in den Straßen bzw. Straßenabschnitten selbst verordneten Kurzparkzonen:

1) Bereich 1:

Der Bezug habende Plan „Bereich 1, Stadt Innsbruck, GIS – Vermessung, Mai 2023“ bildet einen integrierenden Bestandteil dieser Verordnung.

2) Bereich 2:

Der Bezug habende Plan „Bereich 2, Stadt Innsbruck, GIS – Vermessung, Mai 2023“ bildet einen integrierenden Bestandteil dieser Verordnung.

3) Bereich 3:

Der Bezug habende Plan „Bereich 3, Stadt Innsbruck, GIS – Vermessung, Mai 2023“ bildet einen integrierenden Bestandteil dieser Verordnung.

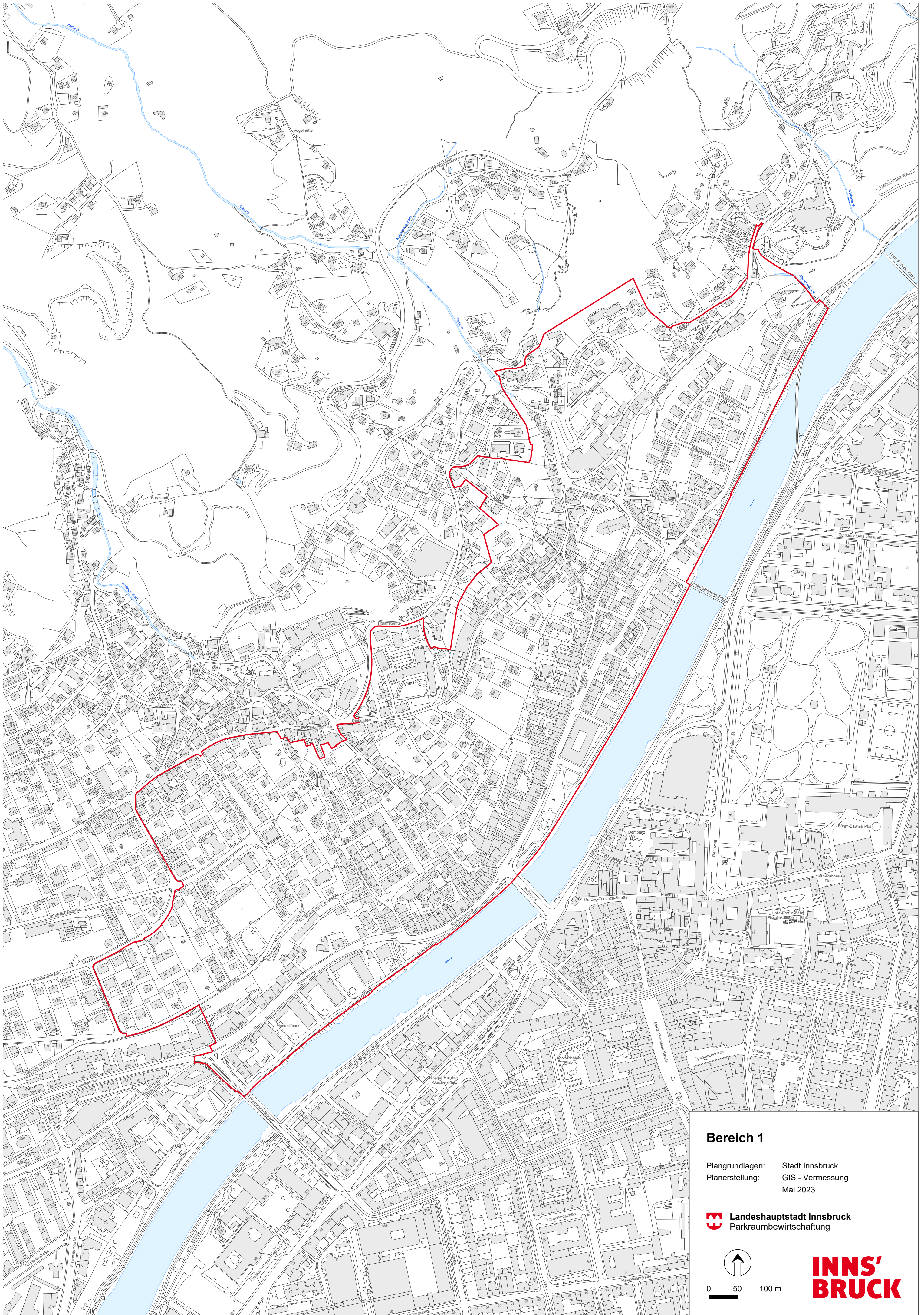
4) Bereich 4:

Der Bezug habende Plan „Bereich 4, Stadt Innsbruck, GIS – Vermessung, Mai 2023“ bildet einen integrierenden Bestandteil dieser Verordnung.

Diese Verordnung tritt gem. § 40 Innsbrucker Stadtrecht 1975 mit dem der Kundmachung an der Amtstafel folgenden Tag in Kraft.

Für den Gemeinderat:

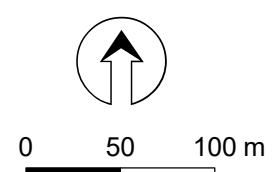

Mag.ª Martina Norz



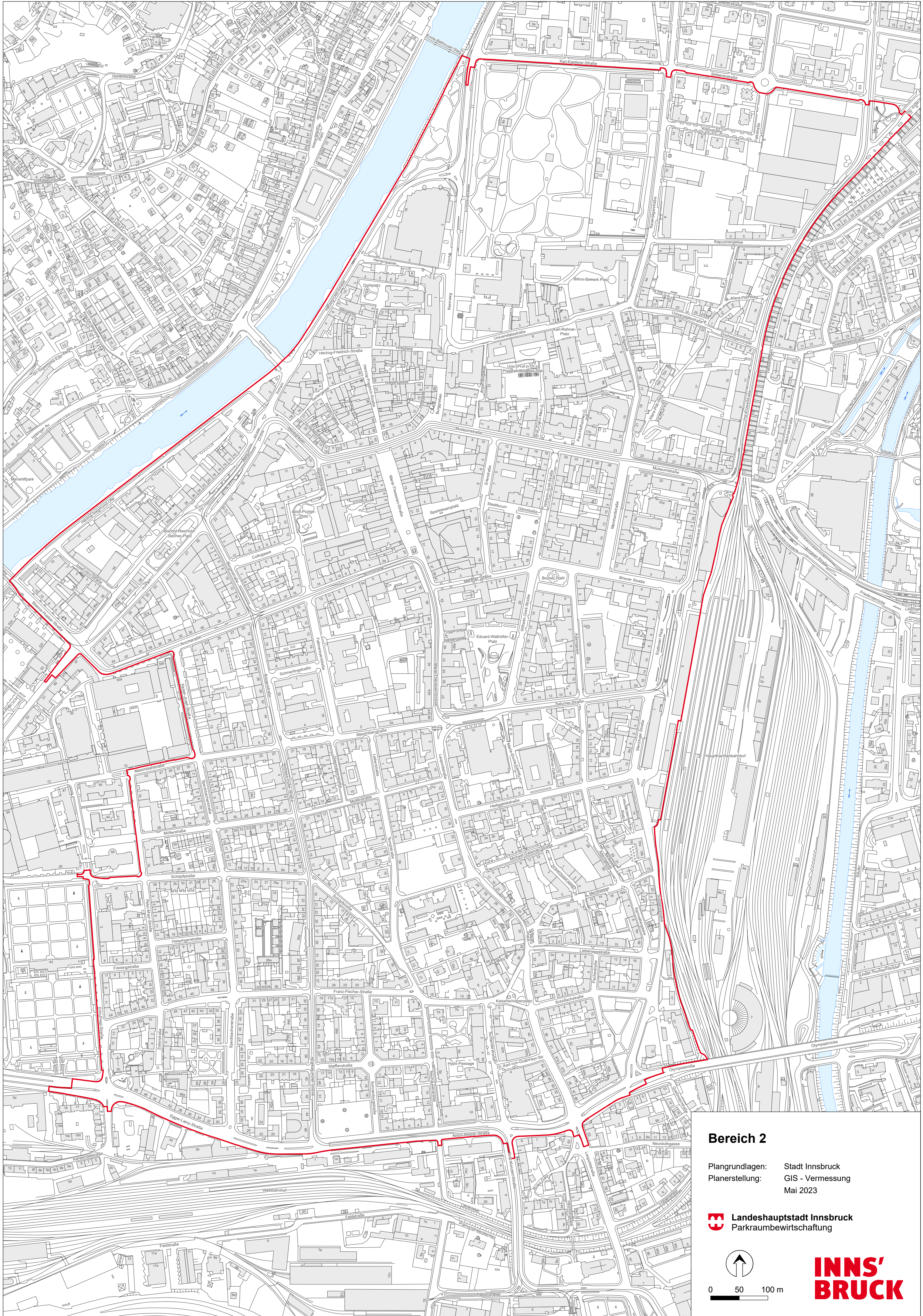
Bereich 1

Plangrundlagen: Stadt Innsbruck
Planerstellung: GIS - Vermessung
Mai 2023

 Landeshauptstadt Innsbruck
Parkraumbewirtschaftung



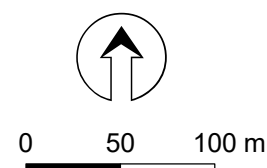
**INNS'
BRUCK**



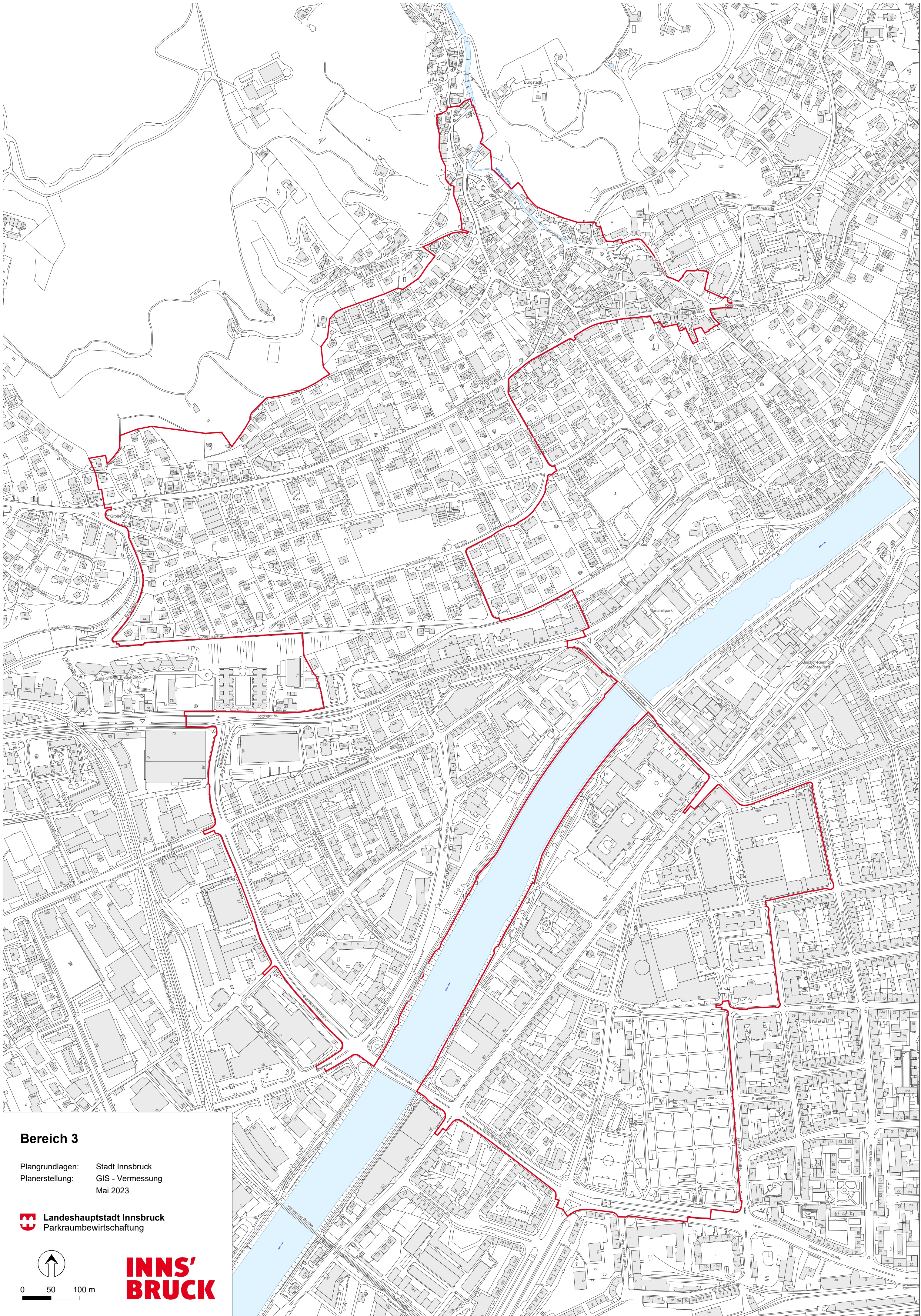
Bereich 2

Plangrundlagen: Stadt Innsbruck
Planerstellung: GIS - Vermessung
Mai 2023

 Landeshauptstadt Innsbruck
Parkraumbewirtschaftung



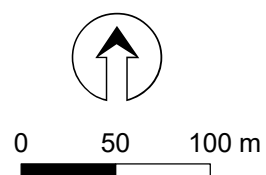
INNS'
BRUCK



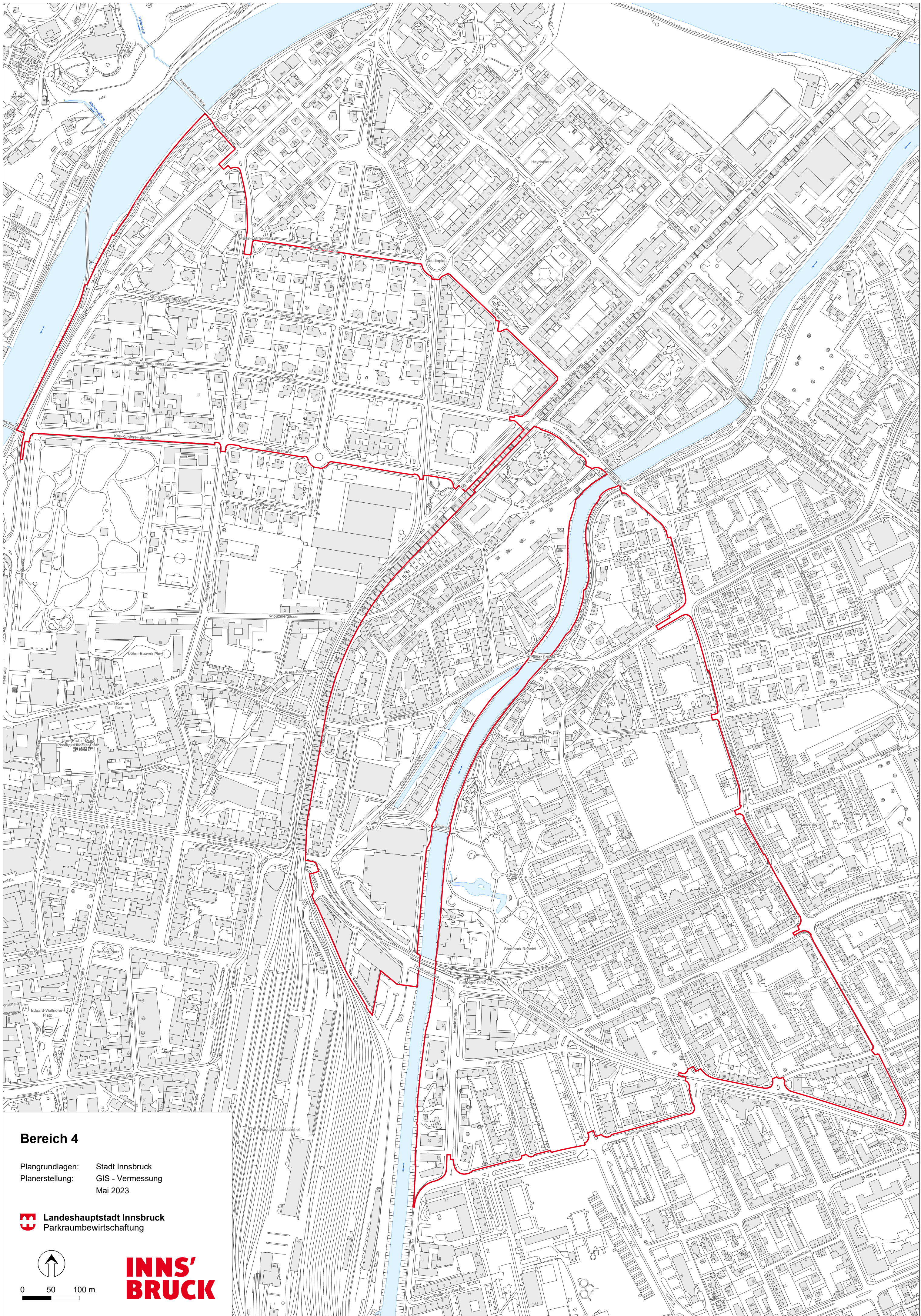
Bereich 3

Plangrundlagen: Stadt Innsbruck
Planerstellung: GIS - Vermessung
Mai 2023

 Landeshauptstadt Innsbruck
Parkraumbewirtschaftung



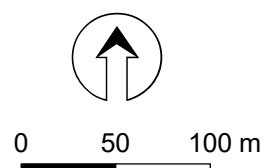
**INNS'
BRUCK**



Bereich 4

Plangrundlagen: Stadt Innsbruck
Planerstellung: GIS - Vermessung
Mai 2023

 Landeshauptstadt Innsbruck
Parkraumbewirtschaftung



**INNS'
BRUCK**

VERORDNUNG
(Gemeinderatsbeschluss vom 23.01.2025)

Verordnung des Gemeinderates der Landeshauptstadt Innsbruck mit der der Gemeinderatsbeschluss vom 16.07.2015, Zl. Maglbk/6629/PW-PWV/2 (Neufestlegung Kurzparkzone 90 Minuten), geändert wird:

§ 3

Die Verkehrsregelung gilt für die nachstehend planlich dargestellten Bereiche und angeführten Straßen und natürlichen Gegebenheiten umgrenzten Bereiche einschließlich dieser Straßen bzw. Straßenabschnitte selbst:

Bereich 1:

Der Bezug habende Plan „Bereich 1, Stadt Innsbruck, GIS – Vermessung, Mai 2023“ bildet einen integrierenden Bestandteil dieser Verordnung.

Bereich 2:

Der Bezug habende Plan „Bereich 2, Stadt Innsbruck, GIS – Vermessung, Mai 2023“ bildet einen integrierenden Bestandteil dieser Verordnung.

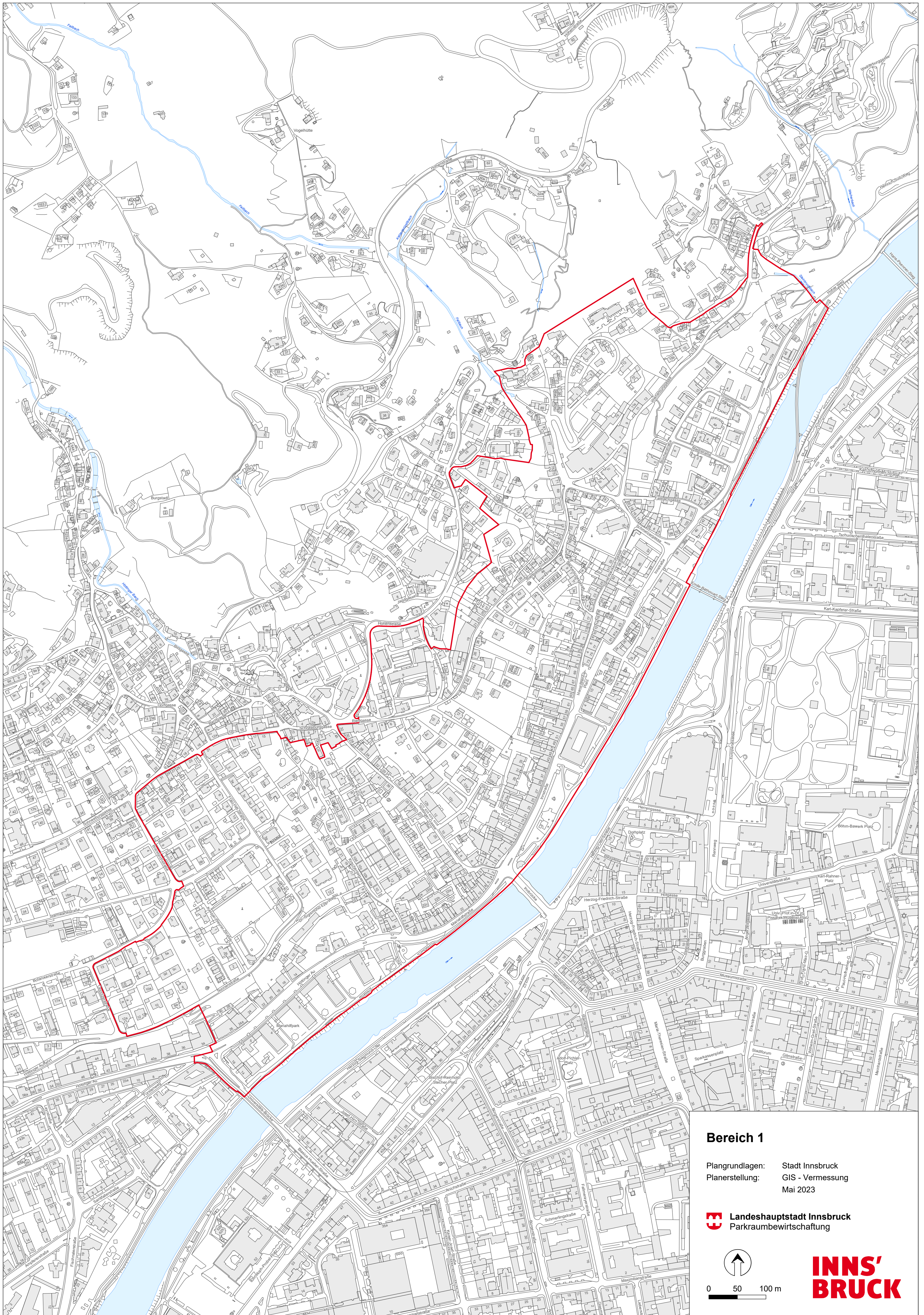
§ 5

Diese Verordnung tritt mit Anbringung der Verkehrszeichen in Kraft.

Für den Gemeinderat:


Mag. Martina Norz

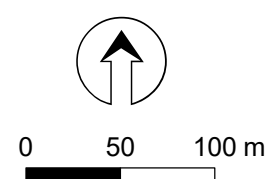




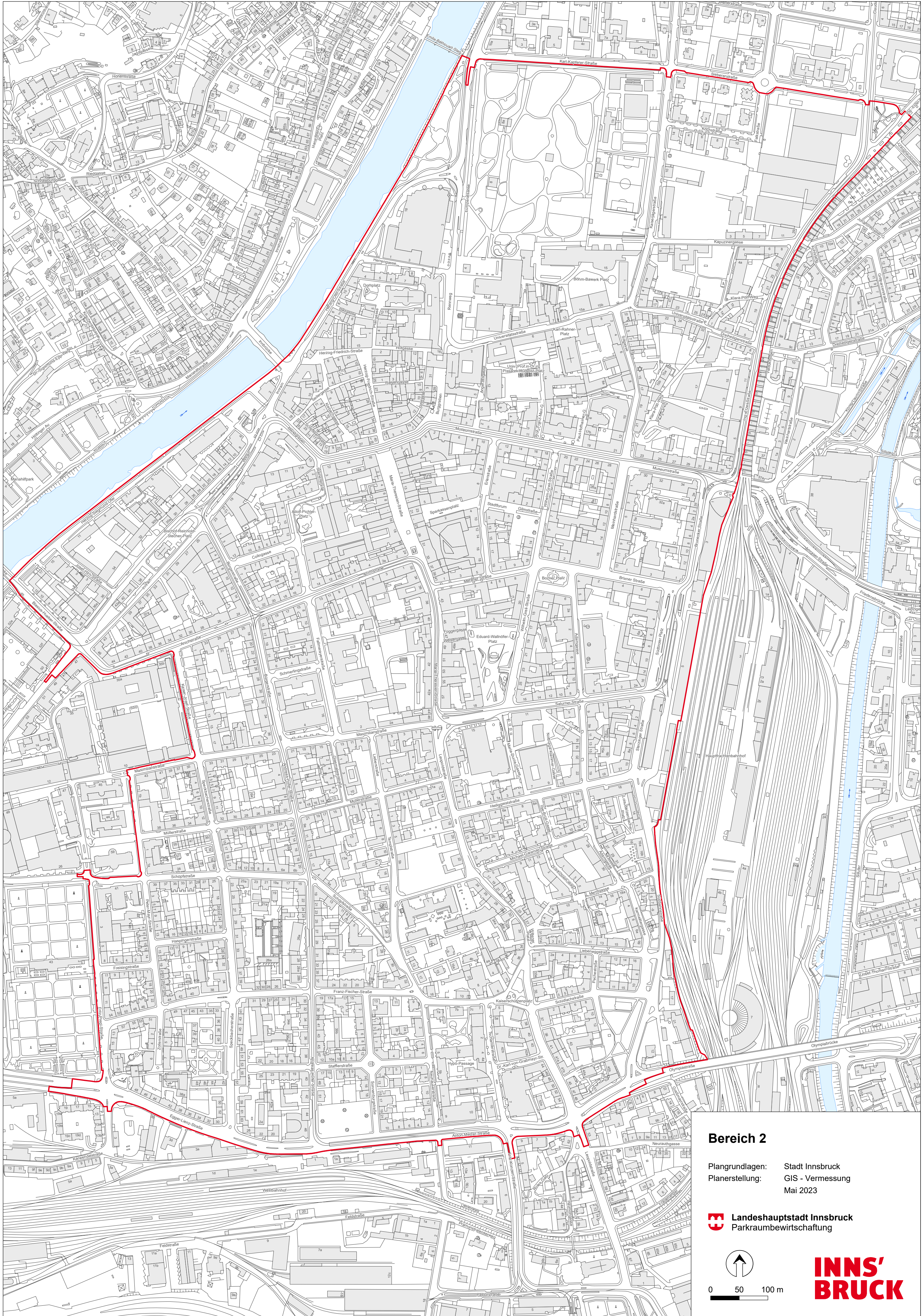
Bereich 1

Plangrundlagen: Stadt Innsbruck
Planerstellung: GIS - Vermessung
Mai 2023

 Landeshauptstadt Innsbruck
Parkraumbewirtschaftung



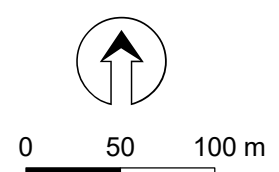
INNS'
BRUCK



Bereich 2

Plangrundlagen: Stadt Innsbruck
Planerstellung: GIS - Vermessung
Mai 2023

 Landeshauptstadt Innsbruck
Parkraumbewirtschaftung



INNS'
BRUCK

VERORDNUNG (Gemeinderatsbeschluss vom 23.01.2025)

Verordnung des Gemeinderates der Landeshauptstadt Innsbruck mit der der Gemeinderatsbeschluss vom 16.07.2015, Zl. MagIbk/6629/PW-PWV/2 (Neufestlegung Kurzparkzone 180 Minuten), geändert wird:

§ 3

Die Verkehrsregelung gilt für die nachstehend planlich dargestellten Bereiche und angeführten Straßen und natürlichen Gegebenheiten umgrenzten Bereiche einschließlich dieser Straßen bzw. Straßenabschnitte selbst:

Bereich 3:

Der Bezug habende Plan „Bereich 3, Stadt Innsbruck, GIS – Vermessung, Mai 2023“ bildet einen integrierenden Bestandteil dieser Verordnung.

Bereich 4:

Der Bezug habende Plan „Bereich 4, Stadt Innsbruck, GIS – Vermessung, Mai 2023“ bildet einen integrierenden Bestandteil dieser Verordnung.

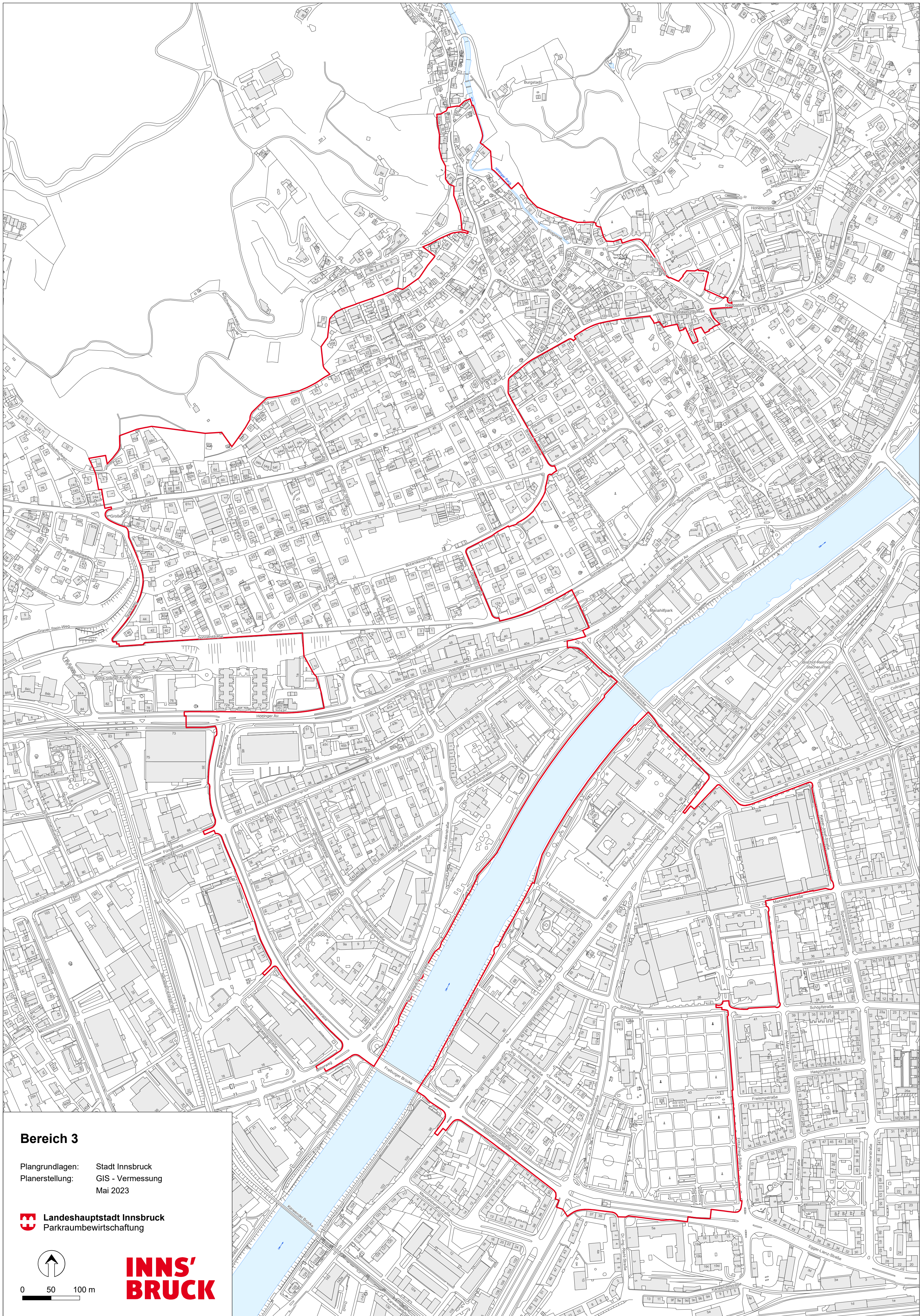
§ 5

Diese Verordnung tritt mit Anbringung der Verkehrszeichen in Kraft.

Für den Gemeinderat:

Mag. Martina Norz

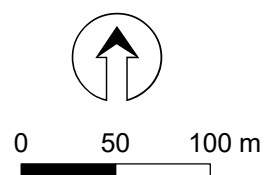




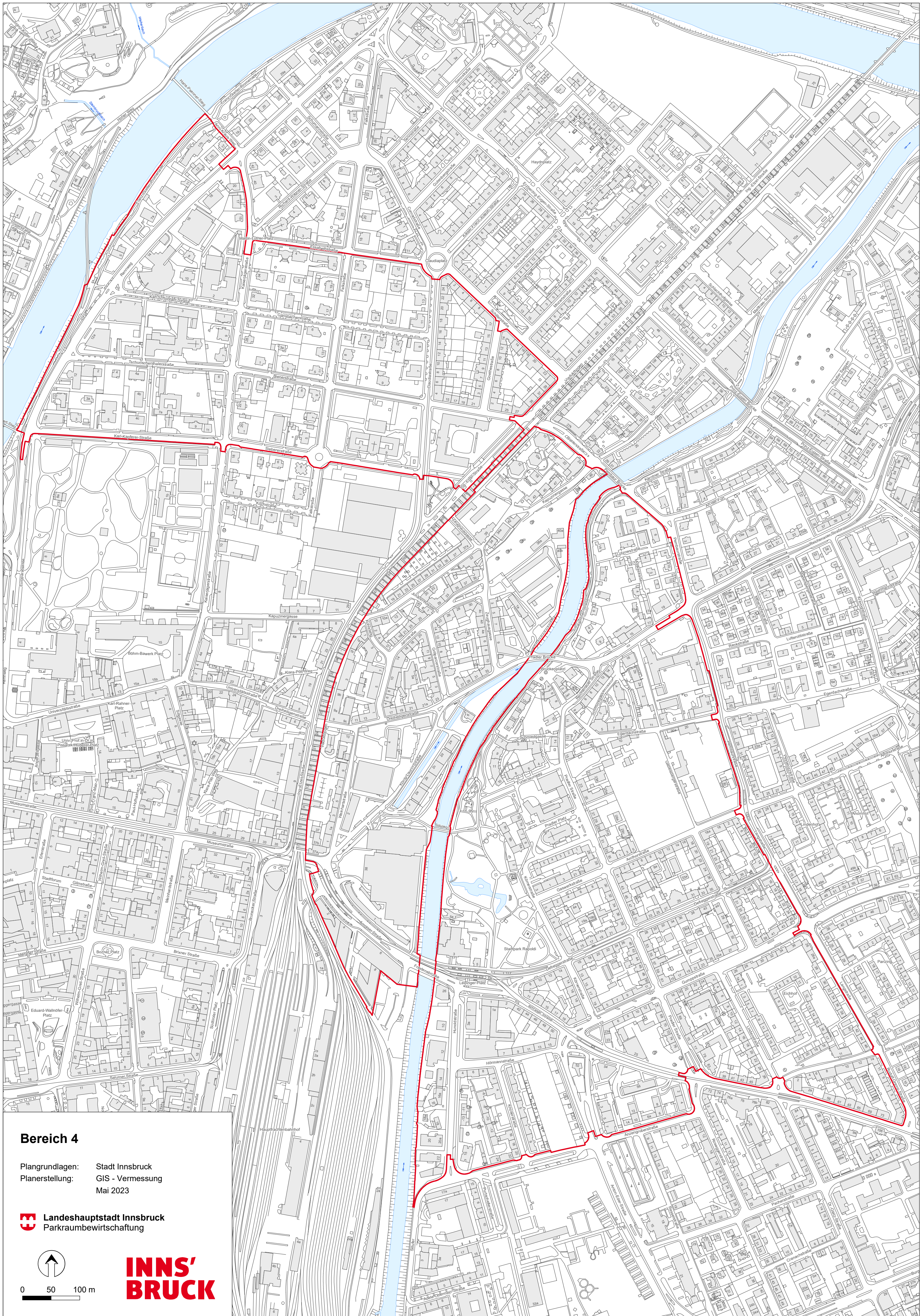
Bereich 3

Plangrundlagen: Stadt Innsbruck
Planerstellung: GIS - Vermessung
Mai 2023

 Landeshauptstadt Innsbruck
Parkraumbewirtschaftung



**INNS'
BRUCK**



Bereich 4

Plangrundlagen: Stadt Innsbruck
Planerstellung: GIS - Vermessung
Mai 2023

 Landeshauptstadt Innsbruck
Parkraumbewirtschaftung



0 50 100 m

**INNS'
BRUCK**